

Isikliku kasutusõigusega koormatava ala asendiplaan

Lisa 2\_2

Tartu maakond, Tartu linn, Kardla küla, 2 Tallinn–Tartu–Võru–Luhamaa tee  
Katastritunnus: 79301:001:0824, registriosa nr.17217950







Riigitee 2 Tallinn–Tartu–Võru–Luhamaa tee,  
kulgemine teemaal lõigul 165.687km – 168.079km

79301:001:0825  
Laeva metskond 32

79301:001:1270  
Laeva metskond 37

A3 M 1:1000

Teostusjoonis nr 60T/2015, OÜ Corle  
"ELA081 Pajusi–Olustvere–Põltsamaa–Ilmatsalu  
IV etapp, Jõgeva–Ilmatsalu lõik"  
Teostusjoonis nr 6317T, Kirjanurk OÜ "Kärevere – Kardla ELASA  
sidetrassi ELA081 ümbertõstmine"

-  Isikliku kasutusõiguse ala 4693m<sup>2</sup>
-  Lepingu objektiks oleva kinnistu piir
-  Kinnistupiirid
-  Ümbertõstetud sidetrass (sidemaakaabel, mikrotorustik)
-  Olemasolev sidekanal
-  Maha jäätud sidekanal